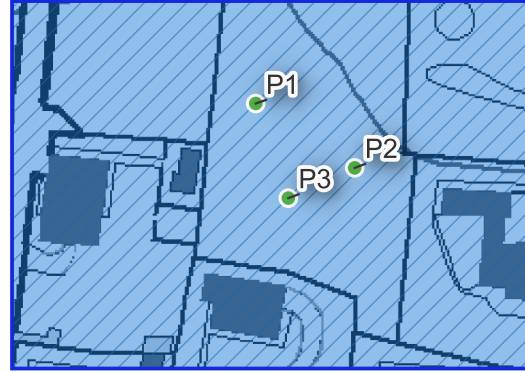
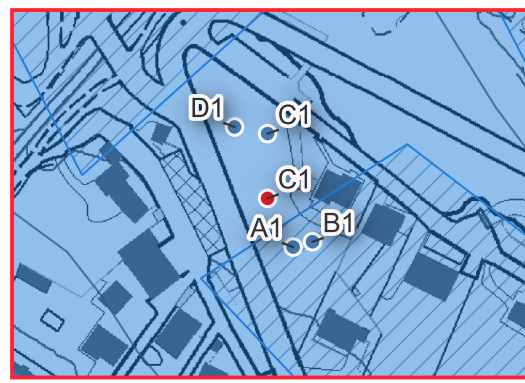


**Campagna 2022
e
Lobo destro conoide Frodolfo (2021)**

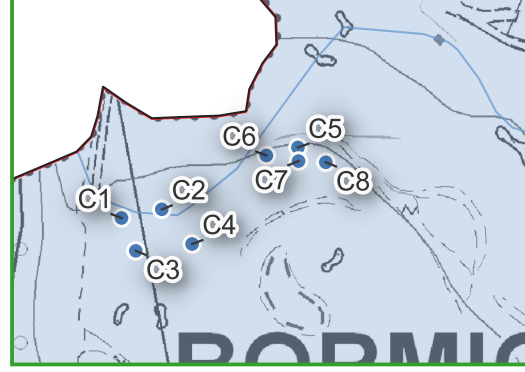
**Cantiere
"via Leghe Grigie"
(2022)**



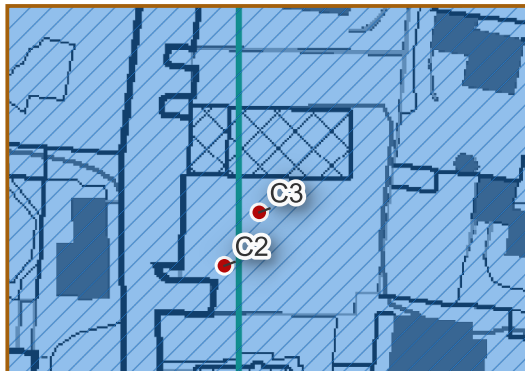
**Cantieri
"via Stelvio 1 e 2"
(2020)**



**"Golf Club"
(2020)**



**Cantiere RSA
"Villa del Sorriso"
(2020)**



**Studio e definizione
del valore di concentrazione
del fondo naturale di Arsenico**

COMUNE DI BORMIO

Tavola 1
Ubicazione punti di campionamento
e relative aree di indagine
con distribuzione depositi superficiali

Legenda

Punti di prelievo e relativa area

- Campagna 2022
- Lobo destro conoide Frodolfo (2021)
- Cantiere "via Leghe Grigie" (2022)
- Cantiere "Via Stelvio 1" (2020)
- Cantiere "Via Stelvio 2" (2020)
- "Golf Club" (2020)
- Cantiere RSA "Villa del Sorriso" (2020)

Depositi superficiali

- Alluvioni
- Conoidi
- Morenico
- Falde detritiche
- Torbe